



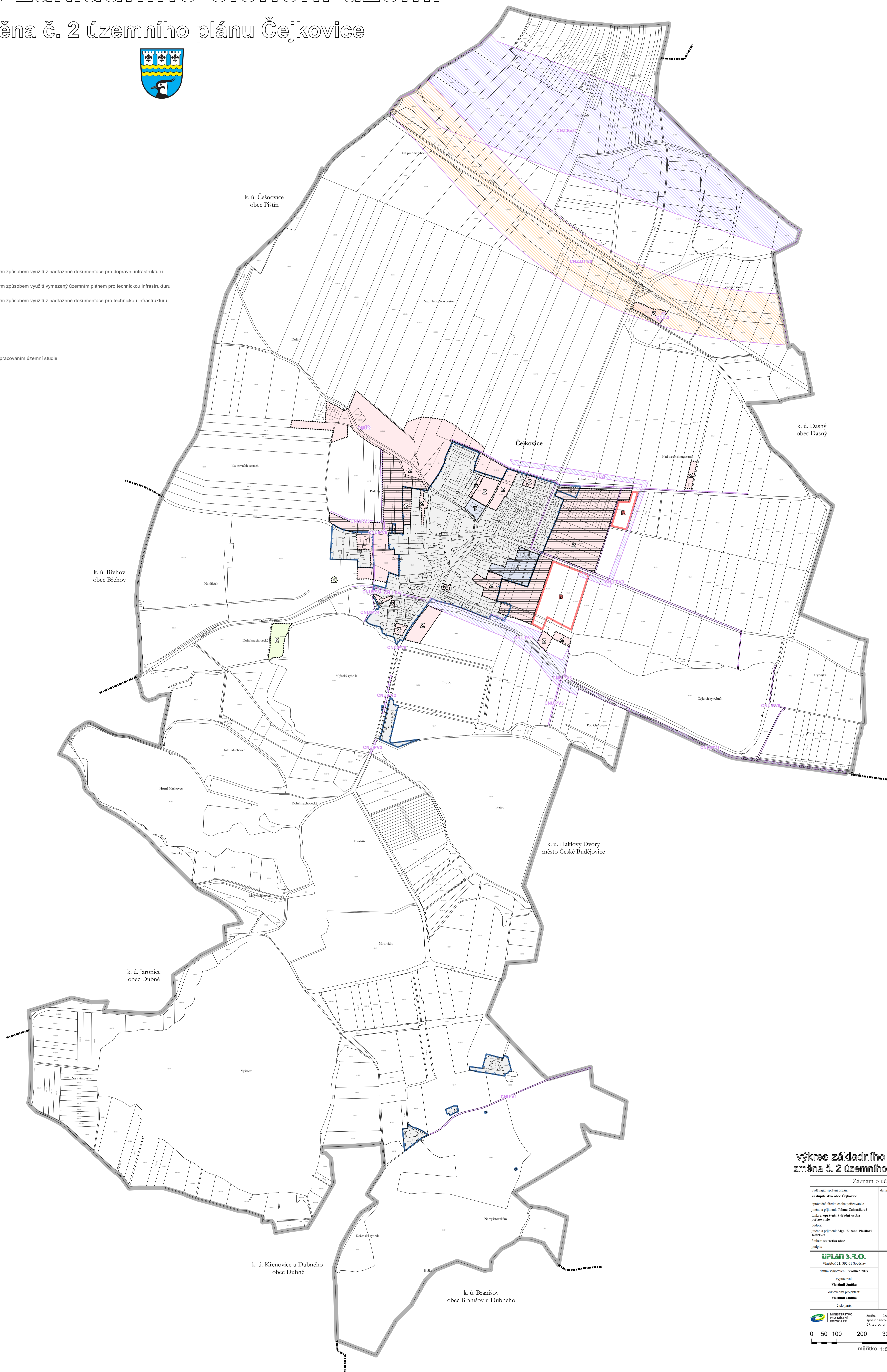
výkres základního členění území

změna č. 2 územního plánu Čejkovic



Legenda

- hranice katastrálních území
- řešené území
- zastavěné území
- územní rezerva
- koridor nad plochami s rozdílným způsobem využití z nadřazené dokumentace pro dopravní infrastrukturu
- koridor nad plochami s rozdílným způsobem využití vymezený územním plánem pro technickou infrastrukturu
- koridor nad plochami s rozdílným způsobem využití z nadřazené dokumentace pro technickou infrastrukturu
- zastavitelná plocha
- transformační plocha
- plocha změny v krajině
- plochy a koridory podmíněné zpracováním územní studie



výkres základního členění území změna č. 2 územního plánu Čejkovic

Záznam o účinnosti	
výkresový systém mapy: Zastavěná obec Čejkovice	datum vydání účinnosti:
oprávněná úřední osoba pořizovatele juzna a příjizni: Radna Zahradkova a funkce: operativna úredna osoba pořizovatele	otisk úředního razítka pořizovatele
podpis: juzna a příjizni: Mgr. Zuzana Plachová Kubelkova funkce: starostka obce podpis:	otisk úředního razítka obce
UPLAN s.r.o. Václav 21, 592 01 Šoběšice datum vypracování: prosinec 2024 vypracoval: Václav Smitka odpovědný projektant: Václav Smitka číslo par: 1	naříklo pořizovatel

MINISTERSTVO PRŮMYSLU A DOLEŽITOSTÍ ČR

změna územního plánu Čejkovice byla spolufinancována z prostředků státního rozpočtu ČR, z programu Ministerstva pro místní rozvoj ČR

0 50 100 200 300 400 500 m

měřítko 1:5 000