



# koordináčn výkres

## odůvodnn zmny . 2 územnho plnu ejkovice



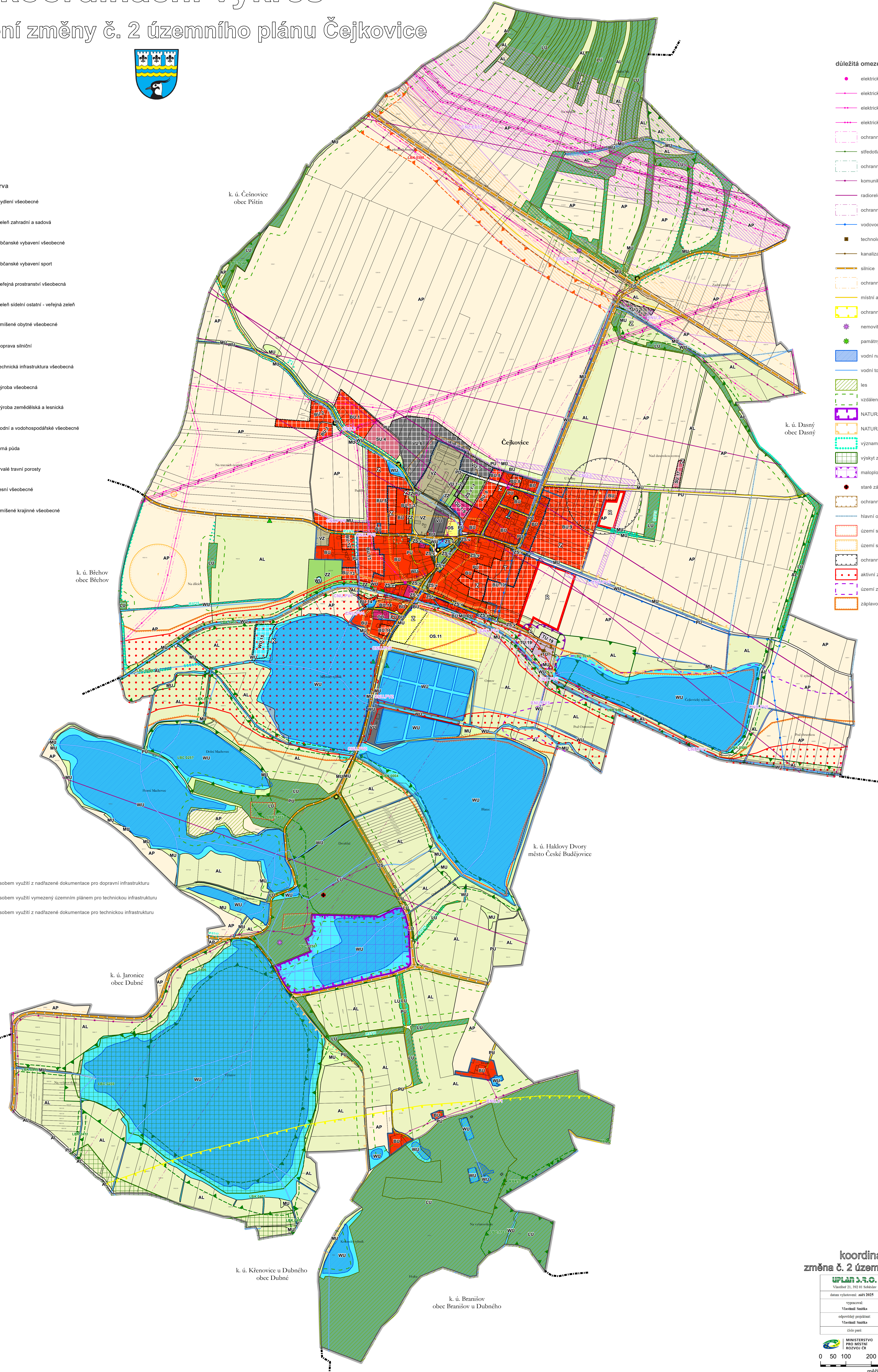
- Plochy s rozdílnm zpusobem využit**  
stabilizované návrhové územní rezerva
- BU bydln všeobecn
  - ZZ zelen zahradn a sadov
  - OU obansk vybaven všeobecn
  - OS obansk vybaven sport
  - PU veejn prostranstv všeobecn
  - ZSv zelen sdeln ostatn - veejn zele
  - SU smšen obytn všeobecn
  - DS doprava silnin
  - TU technick infrastruktura všeobecn
  - VU vroba všeobecn
  - VZ vroba zemedlsk a lesnick
  - WU vodn a vodo hospodrsk všeobecn
  - AP om pda
  - AL trval travn porosty
  - LU lesn všeobecn
  - MU smšen krajinn všeobecn

- Legenda**
- hranice katastrlnch územ
  - feen územ
  - zastavn územ
  - zastaviteln plocha
  - transforman plocha
  - plocha zmny v krajn

- Překryvn znaen**
- koridor nad plochmi s rozdílnm zpusobem využit z nadřazen dokumentace pro dopravn infrastrukturu
  - koridor nad plochmi s rozdílnm zpusobem využit vymezen územnm plnem pro technickou infrastrukturu
  - koridor nad plochmi s rozdílnm zpusobem využit z nadřazen dokumentace pro technickou infrastrukturu
  - maximln hranice negativnch vlv
  - interakn prvek
  - msta dlkovch rozhled
  - křž,boží muka

- územn systm ekologick stability**
- LBC lokln biocentrum stav
  - LBK lokln biokoridor stav
  - LBK lokln biokoridor návrh
  - RBK regionln biokoridor stav

- důležit omezen v územ**
- elektrick stanice
  - elektrick veden vysokho napt
  - elektrick veden velmi vysokho napt
  - elektrick veden zvlšt vysokho napt
  - ochrann psmo elektrizan soustavy
  - sředitok plynovod
  - ochrann psmo plynovodu
  - komunikan veden vetn ochrannho psma
  - radiorelov trasa
  - ochrann psmo radiorelov trasy
  - vodovod vetn ochrannho psma
  - technologick objekt odvadn a istn odpadnch vod
  - kanalizace vetn ochrannho psma
  - silnice
  - ochrann psmo silnic
  - mstn a uelov komunikace
  - ochrann psmo letite
  - nemovit kulturn pamtka
  - pamtnk strom
  - vodn ndrz
  - vodn lok
  - les
  - vzdlenost 30 m od okraje lesa
  - NATURA 2000 - evropsk vznamn lokalita
  - NATURA 2000 - ptn oblast
  - vznamn krajinn prvek registrovan
  - vsokyt zvlšt chrnnch rostlin a živoich
  - maloplon zvlšt chrnn územ
  - star zlže v územ a kontaminovan plochy
  - ochrann psmo zemedlskho arelu
  - hlavn odvodnvac zařazen
  - územ s archeologickmi nlezy kategorie I.
  - územ s archeologickmi nlezy kategorie II.
  - ochrann psmo geodetickho bodu
  - aktivn zóna zplavovho územ
  - územ zvlštn povodn pod vodnm dlem
  - zplavovho územ



**koordináčn výkres**  
**zmna . 2 územnho plnu ejkovice**

**UPLn s.r.o.**  
Vytvořel 21. 10. 2025  
datum vyřaden: 21. 10. 2025  
vpracov: Vstn Sanitka  
odpovdn projektant: Vstn Sanitka  
slo par: \_\_\_\_\_

0 50 100 200 300 400 500 m  
mřtko 1:5 000

**MINISTERSTVO PRO MSTN ROZVOJ ČR**  
Územn pln ejkovice byl spofinanovan z prvek Ministerstva prostnho rozvoje ČR